



**КОМИТЕТ ИМУЩЕСТВЕННЫХ ОТНОШЕНИЙ  
АДМИНИСТРАЦИИ ПЕРМСКОГО МУНИЦИПАЛЬНОГО ОКРУГА**

**РЕШЕНИЕ**  
о размещении объектов № 1863

Пермский край  
Пермский округ

09.07.2024

Комитет имущественных отношений администрации Пермского муниципального округа разрешает Акционерному обществу «Газпром газораспределение Пермь» (ИНН 5902183841, ОГРН 2125902017723, почтовый адрес: 614000, г. Пермь, ул. Петропавловская, 43)

размещение объекта «газопровод давлением до 1,2 Мпа, для размещения которого не требуется разрешения на строительство»

на землях государственная собственность на которые не разграничена

на срок 1 год

Местоположение: расположенных рядом с домом по адресу: Пермский край, Пермский муниципальный округ, д. Шилово, ул. Шиловская, д. 3.

Приложение: схема предполагаемых к использованию земель или части земельного участка.

Особые условия использования:

1. При размещении объекта учесть параметры ширины проезда улично-дорожной сети, во избежание сужения полосы отвода дороги.
2. Получение разрешения на производство земляных работ.

Заместитель председателя комитета



Королева  
(подпись, печать)

М.В. Королева

# Схема предполагаемых к использованию земель или части земельного участка

Объект: Газопровод давлением до 1,2 Мпа включительно, для размещения которого не требуется разрешения на строительство

Местоположение: расположенных рядом с домом по адресу: Пермский край, Пермский муниципальный округ, д.Шилово, ул.Шиловская, д.3

Площадь земель или части земельного участка, кв.м.: 1218

Категория земель: земли населенных пунктов





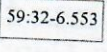


Вид разрешенного использования: -

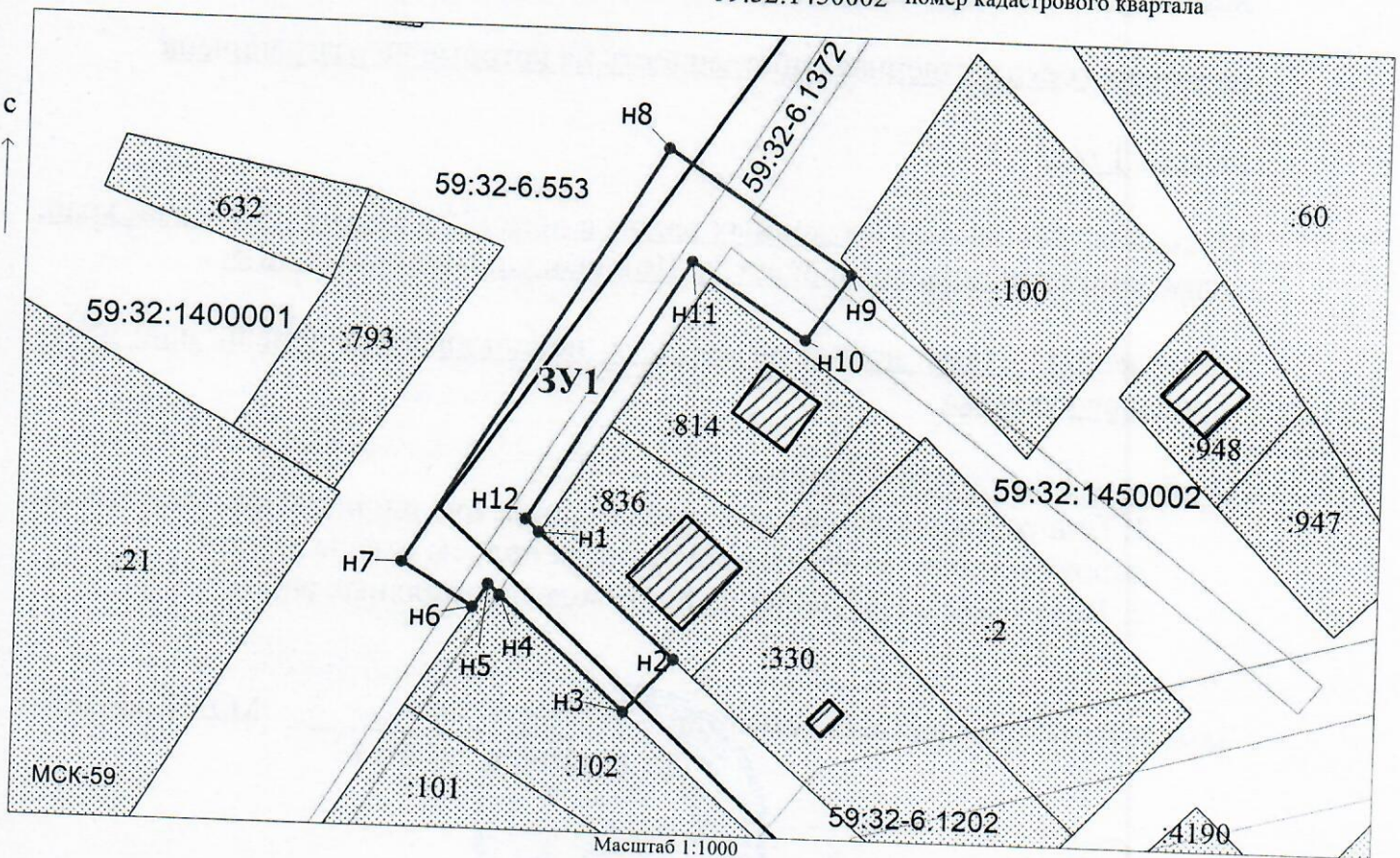
Каталог координат, м

№ точки границы	X	Y
n1	508323.76	2210488.25
n2	508306.84	2210507.12
n3	508299.56	2210500.39
n4	508314.93	2210483.14
n5	508316.37	2210481.52
n6	508313.19	2210479.48
n7	508319.06	2210469.71
n8	508376.86	2210504.49
n9	508360.20	2210529.85
n10	508351.00	2210523.80
n11	508361.38	2210508.02
n12	508325.47	2210486.35

Описание границ смежных землепользователей:  
 От точки n1 до точки n2 - земельный участок с кадастровым номером 59:32:1450002:836  
 От точки n2 до точки n3 - земли общего пользования  
 От точки n3 до точки n6 - земельный участок с кадастровым номером 59:32:1400001:102  
 От точки n6 до точки n1 - земли общего пользования

### Условные обозначения:

-  - предполагаемый участок земель, на которых планируется размещение объекта
  -  836 - границы и номер земельного участка, сведения о которых внесены в ЕГРН
  -  - границы объекта капитального строительства, сведения о котором внесены в ЕГРН
  -  - граница кадастрового квартала
  -  59:32-6.553 - зоны с особыми условиями использования территории, сведения о которых внесены в ЕГРН
  -  :ЗУ1 - обозначение запрашиваемого земельного участка
  -  n1 - характерная точка границ земель или части земельного участка
- 59:32:1450002 - номер кадастрового квартала



Заявитель: Киямова Д.Х. / Киямова Д.Х.  
 (подпись, расшифровка подписи)

МП

(для юридических лиц и индивидуальных предпринимателей)